



Boka en resa

IT Café #6



Boka en resa

1. Boka flyg/tåg/båt biljett
2. Hotell
3. Visum
4. Hyra bil/ fixa GPS (ladda kartor)
5. Samla turistinformation
6. Buss/tunnelbana biljetter
7. Museer och andra turistattraktioner
8. Boka restaurang
9. Ladda Skype

Boka Flyg/Hotell/Bil

- [tripadvisor.se](https://www.tripadvisor.se)
- [travellink.se](https://www.travellink.se)
- [hotels.com](https://www.hotels.com)
- [norwegian.com](https://www.norwegian.com)
- [momondo.se](https://www.momondo.se)
- [ryanair.com](https://www.ryanair.com)
- [sas.se](https://www.sas.se)
- [wizzair.com](https://www.wizzair.com)

airbnb.se



Vart vill du?

Bli en värd

Hjälp

Bli medlem

Bo där. Boka ett unikt boende och upplev stan som en lokalinvånare.

Vart vill du?

Checka in → Checka ut

1 Gäst

Sök

Utforska Airbnbs utvalda



1244 kr SEK City Penthouse in Central Cape Town

★★★★★ 96 omdömen ⚡



617 kr SEK SALON CON VISTAS AL TAJO

★★★★★ 289 omdömen 👤

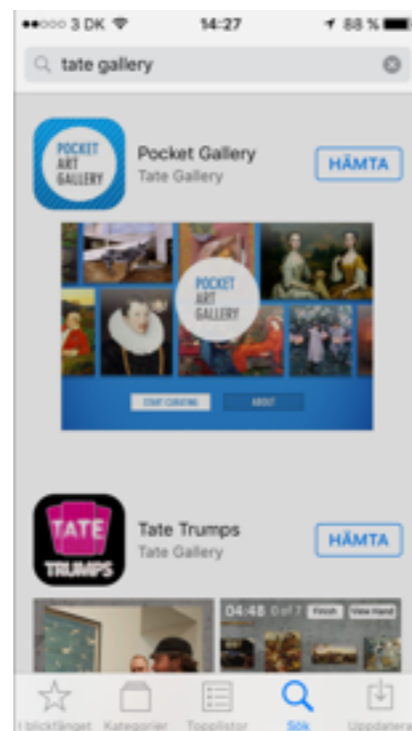


820 kr SEK Captivating home in historic centre

★★★★★ 115 omdömen ⚡

Museibesök

- Boka/köpa en biljett till museer på nätet
- Museiguide som app (Moderna Museet i Stockholm, Tate Gallery i London, MoMA ...)



Hitta transport från flygplatsen

- Hur söker man bästa förbindelse mellan flygplats och centrum

Exempel:




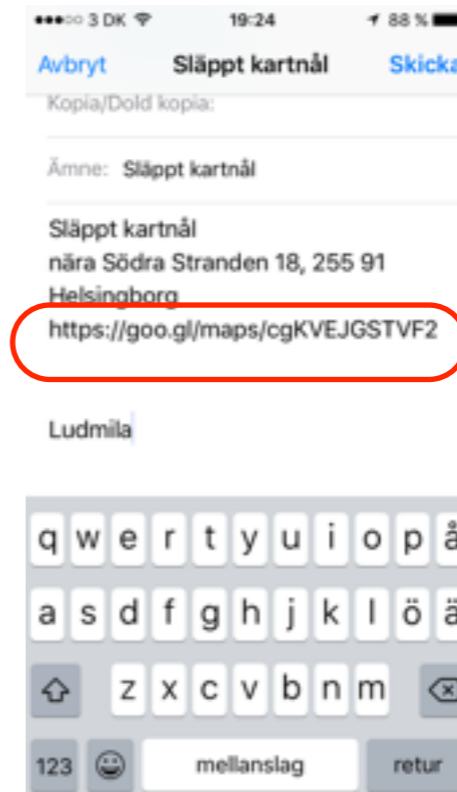
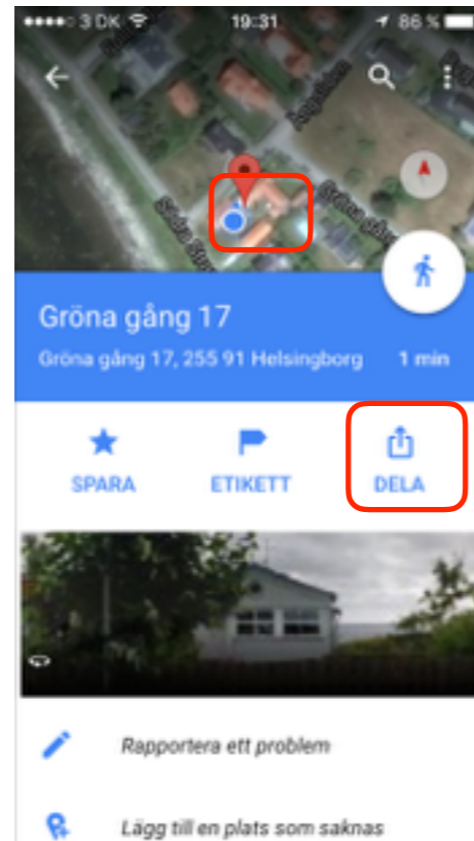
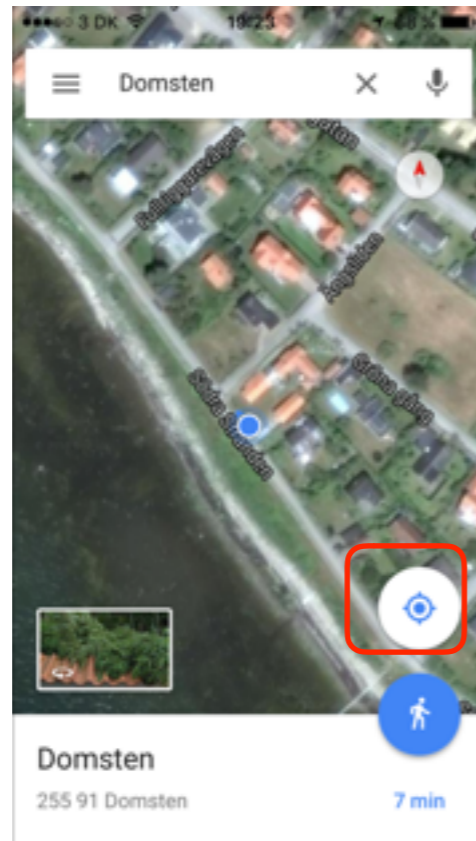
- “Charles de Gaulle airport city center”
- “Heathrow airport city center”
- “Warsaw airport city center”

Google Maps



- Google maps som GPS
- Offlinekartor
- Fixa koordinater

Hitta koordinater



Offline Maps

Om du ska åka till en plats där internet är **långsamt, mobildata är dyrt eller du inte kan koppla upp dig alls**, kan du spara ett område från Google Maps på telefonen eller surfplattan och använda det offline.

Obs! I vissa regioner går det inte att hämta **offlineområden** på grund av avtalsbegränsningar, språkstöd, adressformat eller andra orsaker



Visum

- <http://www.esta.us/svenska.html>
- Kolla på nätet



Ringa billigt utomlands



- Prata via internet
- Ladda **Skype** och skapa ett konto
- Det finns många andra appar: WhatsApp




Lokaltransporter

- Tunnelbanekarta som app
- UBER (finns i stora städer) - ladda **UBER**
- Köpa biljetter på nätet - beställ på WEBBen
exempel: londonbiljett.se



Google Maps GPS

Starta eller stoppa navigering

1. Öppna appen Google Maps .
2. Sök efter en plats eller tryck på den på kartan.
3. Tryck på den blå cirkeln längst ned till höger. Där visas en bil, buss, cykel, taxi eller en person som går. Om du istället trycker länge på den blå cirkeln startas navigeringen och du kan hoppa över 4–6.
4. Valfritt: Om du vill lägga till ytterligare destinationer trycker du på Mer  > **Lägg till stopp** längst upp till höger. Du kan lägga till upp till nio stopp. Tryck på **Klar** när du är färdig.
5. Välj ett av följande:
 - Bil: 
 - Kollektivtrafik: 
 - Promenad: 
 - Taxi: 
 - Cykel: 
6. Om det finns andra rutter visas de i grått på kartan. Tryck på den grå linjen om du vill följa en annan väg.
7. Tryck på Navigera  när du vill starta navigeringen. Om meddelandet Söker efter GPS visas försöker din telefon hitta en GPS-signal. Det kan bero på att du befinner dig i eller i närheten av en tunnel, ett parkeringsgarage eller en annan plats där det inte finns någon GPS-signal.
8. Stoppa eller avbryt all navigering genom att trycka på Avbryt **X** längst ned till vänster.

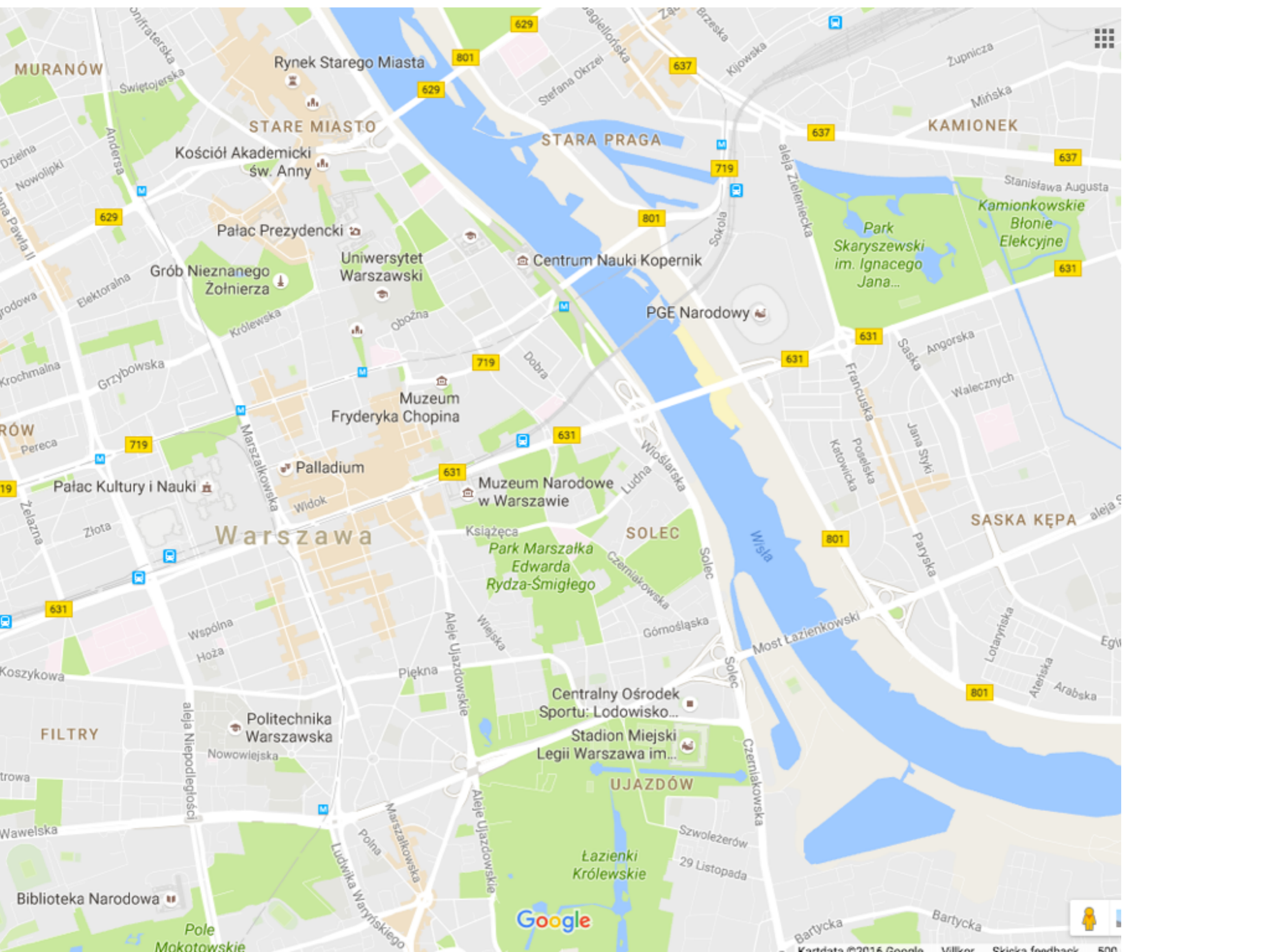
Bra resappar

- **Tåg:** SJ, Tågtavlan
- **Lokaltrafiken:** SL, Skånetrafiken, Res i Sthlm, Stadsbiljetten, Rejseplanen
- **Flyg:** SAS, Norwegian, Ryanair, Travellink
- **Kartor:** Google Maps, Google Earth
- **Hotell:** Hotels.com, Travellink, Booking.com, Trivago
- **Restauranger:** Tripadvisor, Field Trip, Yelp!
- **Taxi:** Uber, Taxi Kurir, Taxi Stockholm 15 00 00
- **Kommunikation:** Google Translate
- **Turistinformation:** Wikitravel, Tripadvisor, Field Trip

Boka en resa till Warszawa

- Flyg: travellink.se. Välj flygplats!
- hotels.com
- Buss 175 från Chopin Flygplats-Centrum (35 min)
- [Turistinformation](#)
- [Turistattraktioner](#)
- Gratis buss för 70+ i Warszawa!





MURANÓW

STARE MIASTO

STARA PRAGA

KAMIONEK

Warszawa

SOLEC

SASKA KĘPA

FILTRY

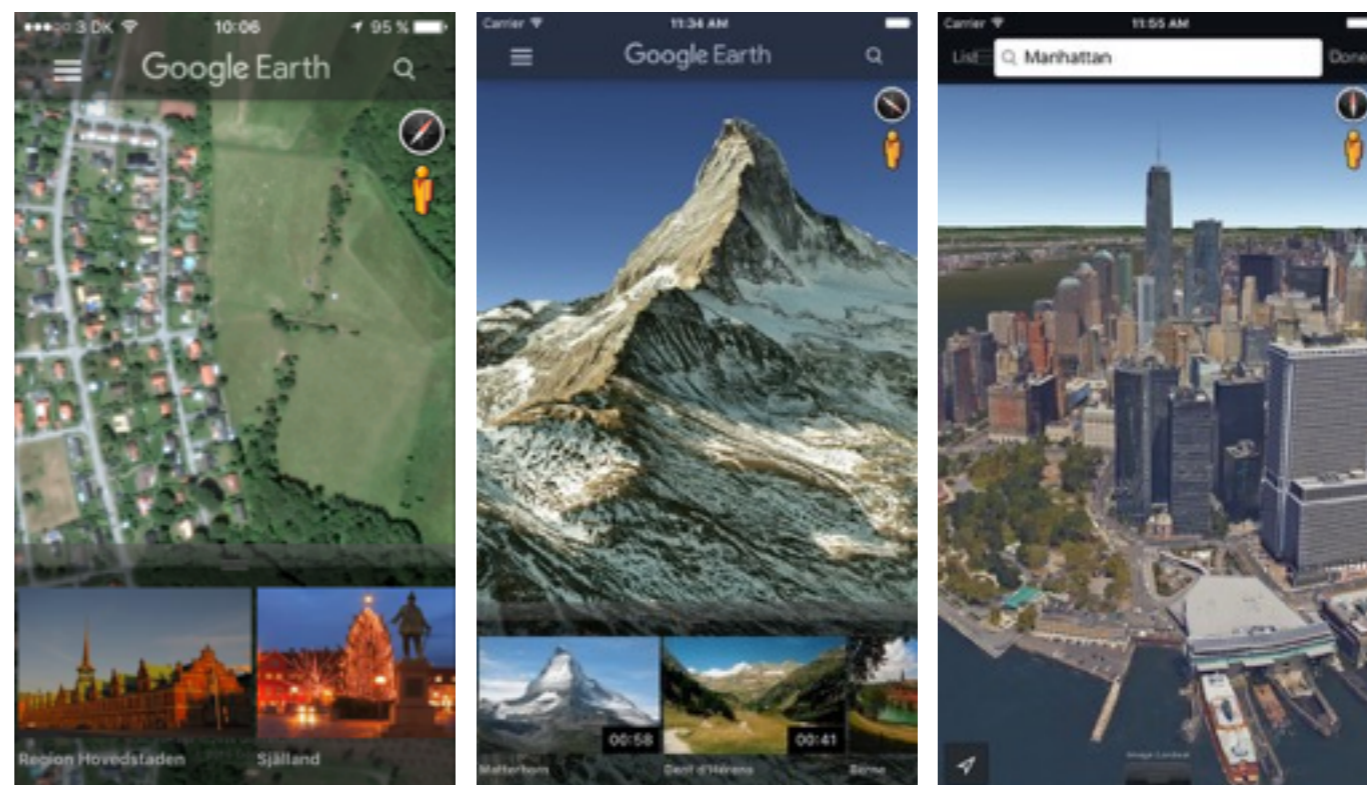
UJAZDÓW

Google



Skillnad mellan Google Maps och Google Earth

- Google Maps är för navigering
- Google Earth är för utforskning i 3D.
Använd reseledaren för att enkelt hitta nya platser att utforska. Dra snabbt på fliken längst ned på skärmen så visas ett urval virtuella guidningar i hela världen.



Att göra

- Välj en stad
- Prova boka flyg/tåg och hotell
- Hur hittar jag information om lokaltrafiken
- Hur hittar jag turistinformation